

# 20 - PIERREPONT-SUR-AVRE - ENTREE SUD D935

## Vue panoramique depuis la D935 à l'arrivée sur Pierrepont-sur-Avre.

Depuis ce point de vue en rebord de plateau, les premières extensions pavillonnaires du bourg de Pierrepont-sur-Avre s'étendent aux premiers-plans. Les ondulations du relief à la confluence de l'Avre et des Trois Doms sont soulignées par d'importantes masses boisées; plusieurs parcs éoliens proches cadrent le champ de vision. **Le parc éolien de Thennes se situe à plus de 10,8 km à l'arrière-plan, dans l'axe de la vallée de l'Avre. Il est peu visible depuis ce point de vue, partiellement masqué par les coteaux boisés.** **L'impact est faible.**

X (Lambert 93) : 667245

Y (Lambert 93) : 6956655

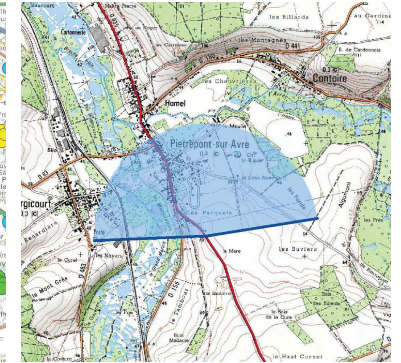
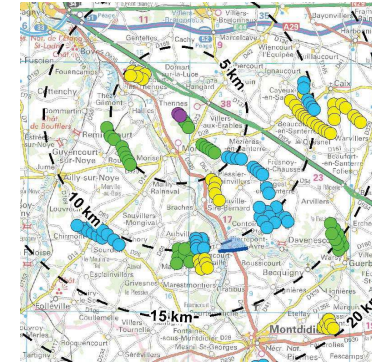
Cap : 354

Date : 11/10/2017


Heure : 10:37

Éolienne la plus proche : E2 - 10,8 km

Éolienne la plus éloignée : E1



## ETAT INITIAL / 120°



## FRISE





PROJET





**PROJET** - pour une vision des éoliennes à «taille réelle», tenir le document à 50 cm du regard

42°





